

Réf. communale : **83-2025-04**
No CAMAC : **238000**
Imprimé le : 27.02.2025



AVIS D'ENQUETE

Demande de permis de construire (P)

L'enquête publique est ouverte du **08.03.2025** au **06.04.2025**

Compétence
(ME) Municipale Etat

Parcelle(s) 213	No ECA	Coordonnées (E / N) 2538878/1159930
Nom de la commune :	Cugy (Vaud)	
Nature des travaux :	Transformation(s)	
Description de l'ouvrage :	Adaptation de la station existante (DAB) pour le compte de SSR SRG. Installation d'un système d'émission DAB sur un mât Swisscom avec de nouvelles antennes. / CUVI	
Situation :	Route de Morrens 2	
Note de Recensement Architectural :	---	
Propriétaire(s) :	AVIA DISTRIBUTION SA	
Promettant(s) acquéreur(s) :	---	
Droit(s) distinct(s) et permanent(s) :	---	
Auteur(s) des plans :	ALEXANDRU OVIDE AXIANS SUISSE SA	
Demande de dérogation :	---	
Particularité(s) :	---	

Commune de Cugy

Situation : Route de Morrens 2

Echelle : 1:500

Mensuration : semi-numérique numérisée

Coord. moyenne : \odot 2'238'878 / 1'159'930

Altitude de référence : 700.68 m.s.m. selon Axians

Dossier technique : 116'235.002 / GV

Propriétaire : Avia Distribution SA

Parcelle n°: 213	Bâtiment commercial n° 928	344 m ²
	Couvert n° 929	--
	Accès, place privée	2'416 m ²
		2'760 m ²

Affectation : PEP "Es Champs de Tailaz" - "A la Foretalaz"

Limite des constructions au DP : approuvée le 09.08.1963 approuvée le 13.05.1957

Recensement architectural : --

Degré de sensibilité au bruit : III



Secteur de protection des eaux : ÜB

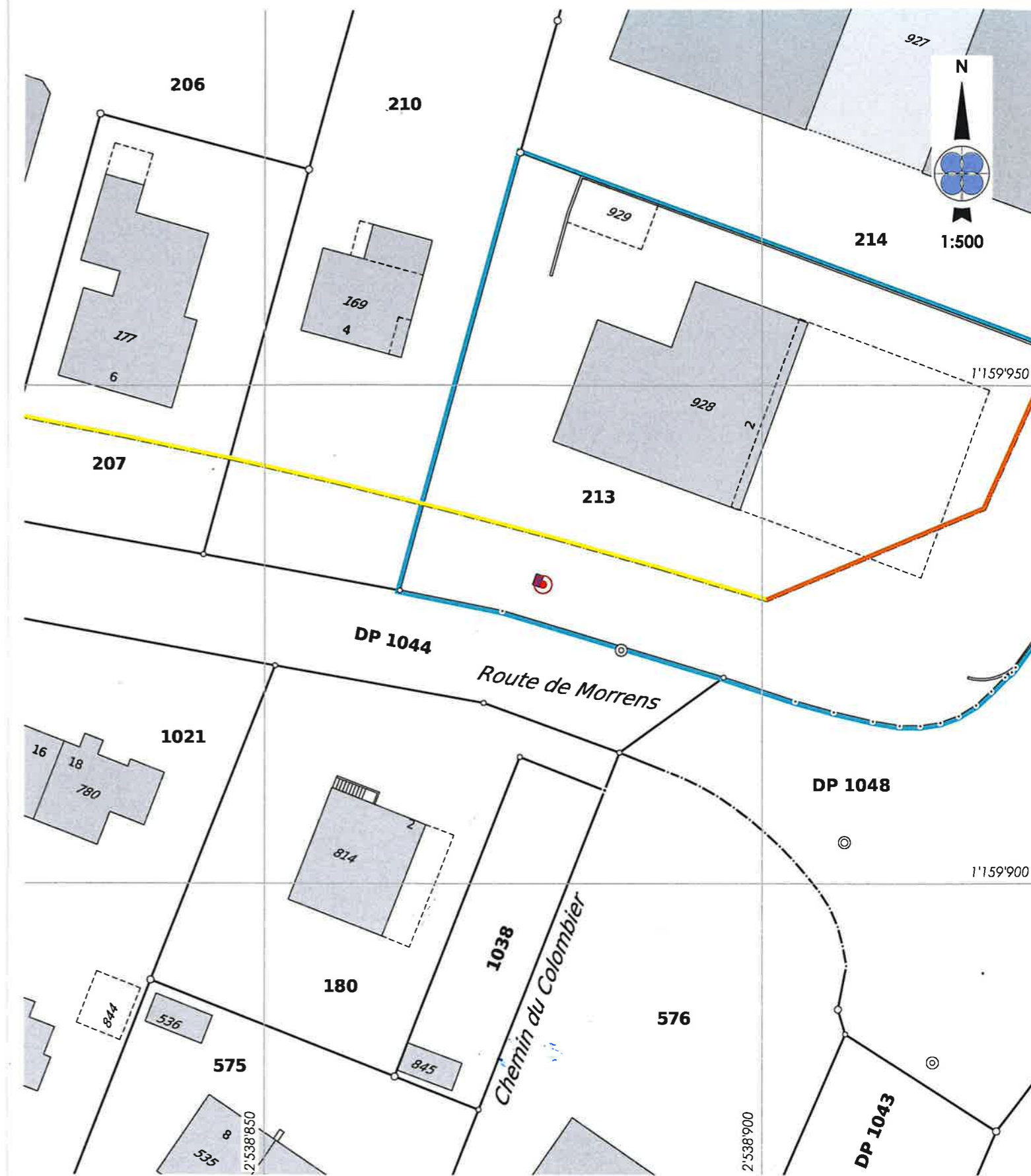
Mention : aucune

Plan de situation dressé pour demande d'autorisation :

Adaptation de la station existante (DAB) pour le compte de la SSR SRG. Installation d'un système d'émission DAB sur un mât Swisscom avec de nouvelles antennes. / CUVI

La réalisation du projet n'implique pas une mise à jour du plan RF

<p>Sceau de la Municipalité</p>	<p>Le propriétaire</p> <div style="text-align: center;">  <p>AVIA AVIA DISTRIBUTION SA Chemin de Maillefer 36 1052 Le Mont-sur-Lausanne</p> </div> <p>Morges, le 6 novembre 2024 Le géomètre breveté A. Guex </p>
---------------------------------	--



Propriétaires voisins	Légende	Servitudes existantes (non-concernées)
210 Rebord Johann et Julliard Laurence	\odot Antenne	2012/2657 C/D Passage à pied et pour tous véhicules, ID 2012/1793
214 PPE Cugy 5516/214-3 à 20	 Système technique	2012/2657 D Constructions : d'eaux claires et d'eaux usées, ID 2012/1794
		2012/2657 C Canalisation(s) quelconques, ID 2012/1805
		2012/2657 D Canalisation(s) d'eau, ID 2012/1806

m:\zaxians\116235180-cuvi\enquete.dwg

GEODONNEE © ETAT DE VAUD

Pour les cotes de détail, voir le plan de l'ingénieur.

Ce plan ne peut être diffusé que dans le cadre de l'objet cité en titre.

Il ne saurait être utilisé à d'autres fins ni modifié sans l'accord préalable express de son auteur.